DATI TECNICI FUNZIONALI

IDENTIFICATIVO PIANTE	① ② ③ ④ ⑤ ⑥ ⑦ ⑧ ⑨

CONFINI AMMINISTRATIVI

DATI CARATTERISTICI

DATI DI COSTRUZIONE

PRESSIONE DI PROGETTO 75.0 bar

PRESSIONE MASSIMA DI ESERCIZIO (MOP) 75.0 bar

GRADO DI UTILIZZAZIONE DICHIARATO f - 0.57

REALIZZATO IN CONFORMITA' AL D.M. 17/04/2008

RIVESTIMENTO GIUNTI DI SALDATURA

FASCE TERMORESTRIGENTI C50 PRIMER (A.07.10.02)

DATI GENERALI

DN	SP	[UNI-EN]
300	9.5	2839.00 m

LUNGHEZZA TOTALE IMPIANTO 2839.00 m.

PLANIMETRIA 1:2000

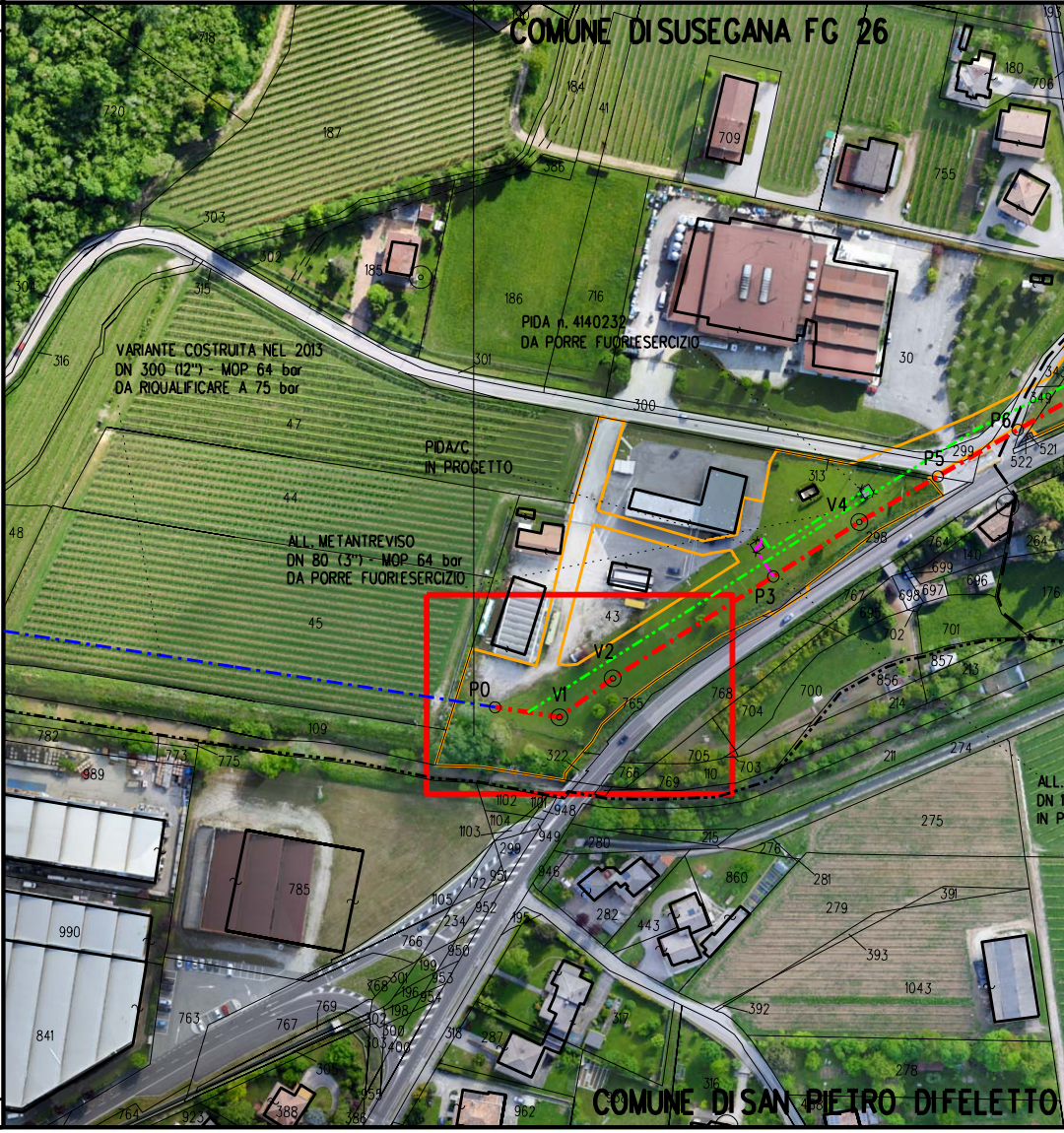
COMUNE DI SUSEGANA FG 26
VARIANTE COSTRUITA NEL 2013
DN 300 (12") - MOP 64 bar
DA RIQUALIFICARE A 75 bar
PIDA n. 4140232
DA PORRE FUORIESERCIZIO
PIDA/C
IN PROGETTO
ALL. METANTREVISO
DN 80 (3") - MOP 64 bar
DA PORRE FUORIESERCIZIO
P0
V1
V2
P3
V4
P5
P6
COMUNE DI SAN PIETRO DI FELETTO

CONFINI AMMINISTRATIVI

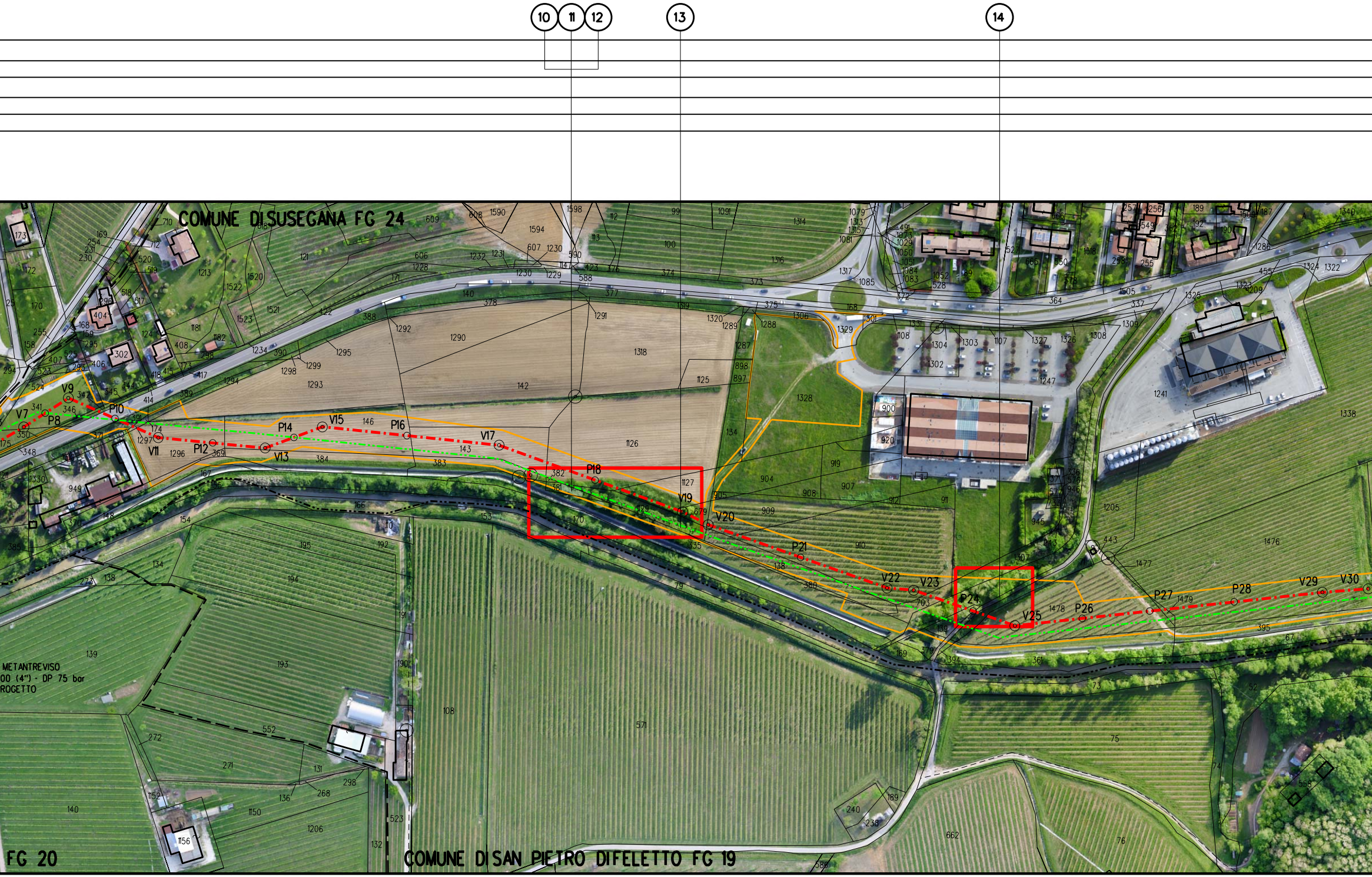
10
11
12
13
14
COMUNE DI SUSEGANA FG 24
COMUNE DI SAN PIETRO DI FELETTO FG 19
FG 20
METANTREVISO
00 (4") - DP 75 bar
ROGETTO
V7
P8
V9
P10
V11
P12
V13
P14
V15
P16
V17
P18
V19
V20
P21
V22
V23
P24
V25
P26
P27
P28
V29
V30

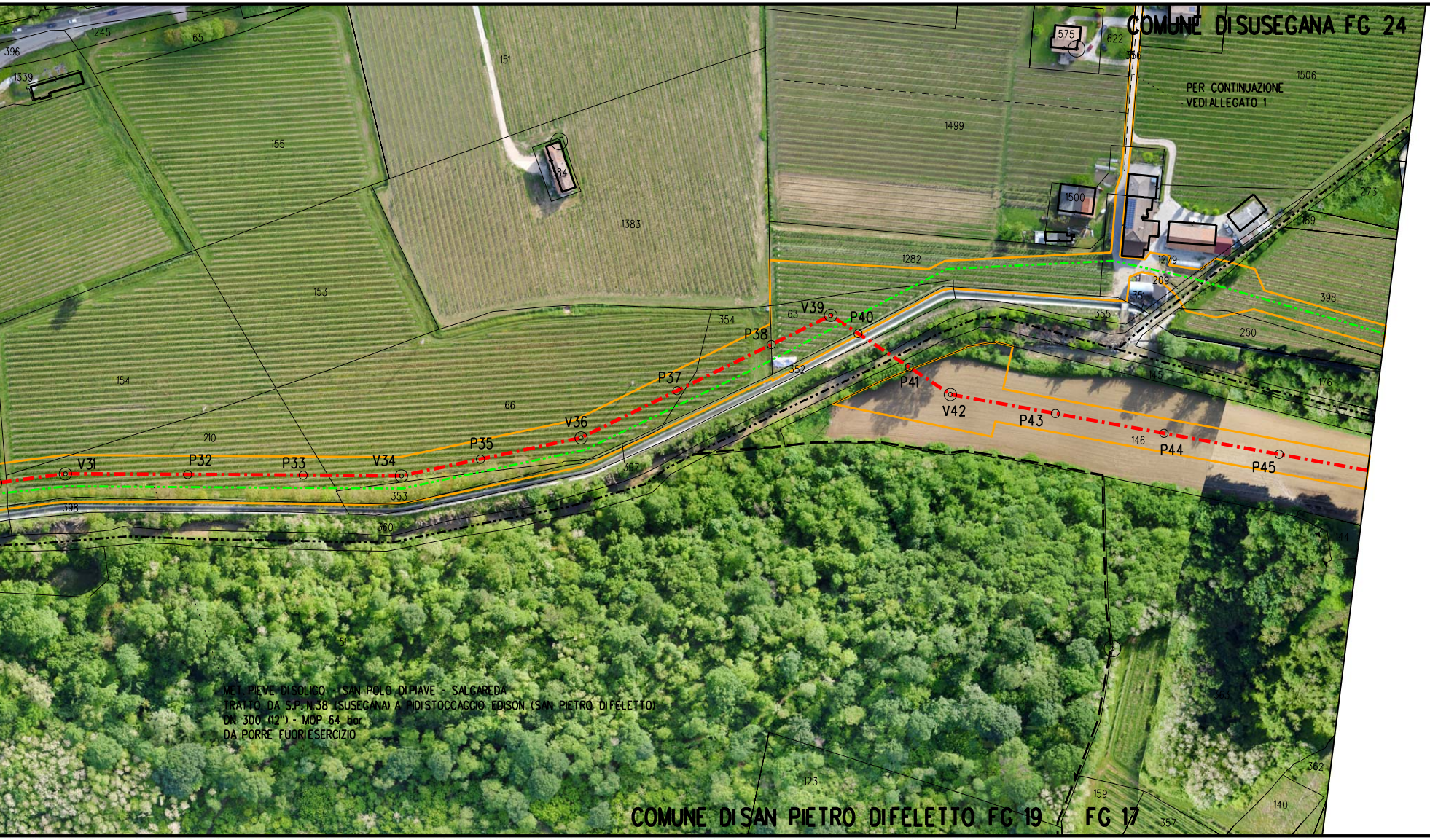
COMUNE DI SUSEGANA FG 24
PER CONTINUAZIONE VEDI ALLEGATO 1
COMUNE DI SAN PIETRO DI FELETTO FG 19 / FG 17
MET. PIEVE DI SOLIGO - SAN POLO DI PIAVE - SALGAREDA
TRATTO DA S.P. N.38 (SUSEGANA) A PIDISTOCCAGGIO EDISON (SAN PIETRO DI FELETTO)
DN 300 (12") - MOP 64 bar
DA PORRE FUORI ESERCIZIO
V31
P32
P33
V34
P35
V36
P37
P38
V39
P40
P41
V42
P43
P44
P45
396
1245
65
1339
155
151
384
1383
153
154
66
210
398
353
360
387
352
354
63
1499
575
622
356
1506
1500
1282
1279
209
351
355
145
146
250
398
176
189
273
144
51
123
159
357
362
363
140

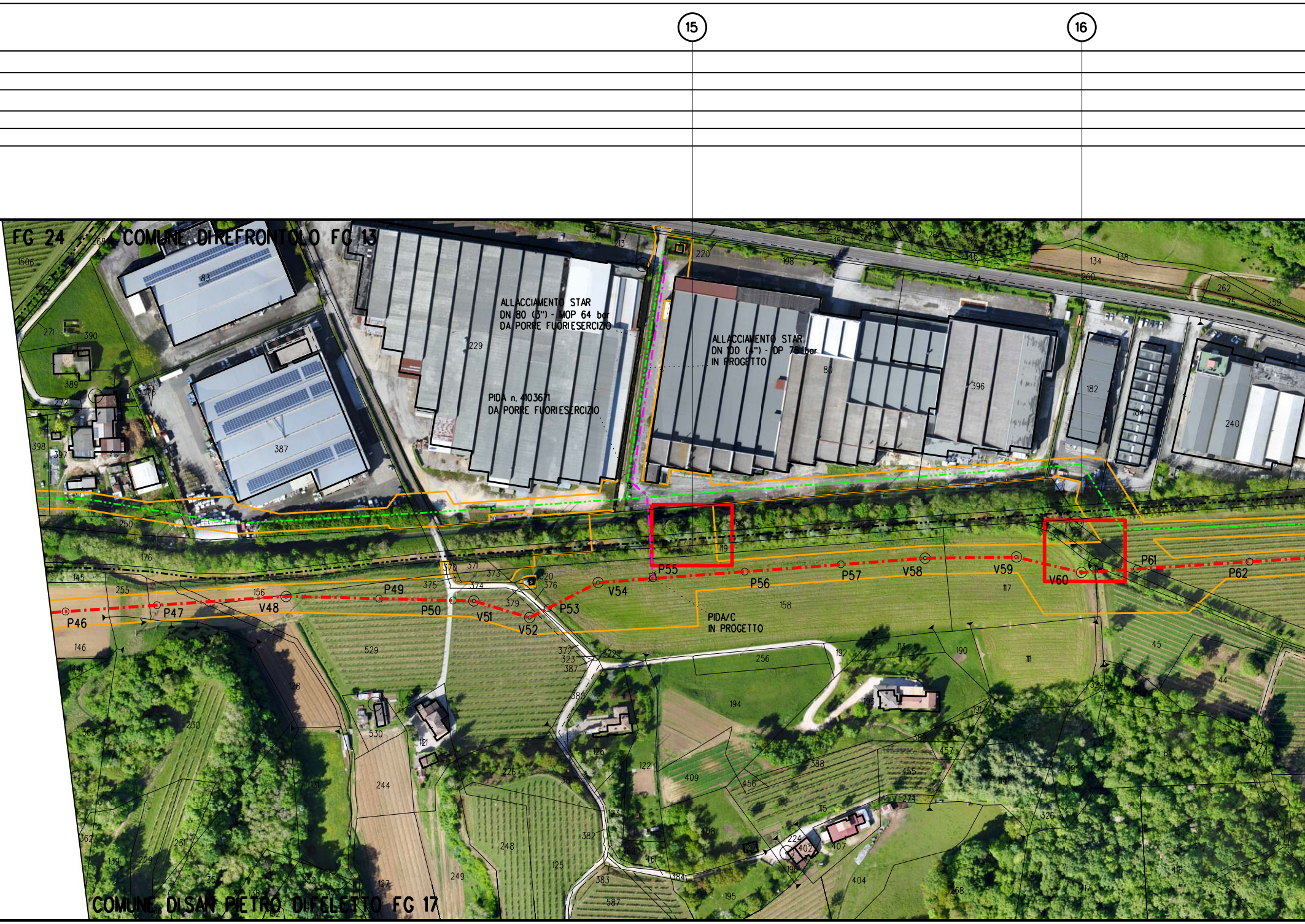
15
16
FG 24
COMUNE DI REFRONTOLO FG 13
ALLACCIAMENTO STAR
DN 80 (3") - MOP 64 bar
DA PORRE FUORIESERCIZIO
PIDA n. 4103671
DA PORRE FUORIESERCIZIO
ALLACCIAMENTO STAR
DN 100 (4") - DP 75 bar
IN PROGETTO
PIDA/C
IN PROGETTO
P46
P47
V48
P49
P50
V51
V52
P53
V54
P55
P56
P57
V58
V59
V60
P61
P62
83
387
229
80
396
182
184
240
220
198
213
134
138
262
259
250
176
145
255
146
156
375
374
370
371
373
379
376
320
529
158
117
119
111
113
190
192
256
194
45
44
530
121
244
248
125
249
127
230
231
229
139
362
363
COMUNE DI SAN PIETRO DI FELETTO FG 17

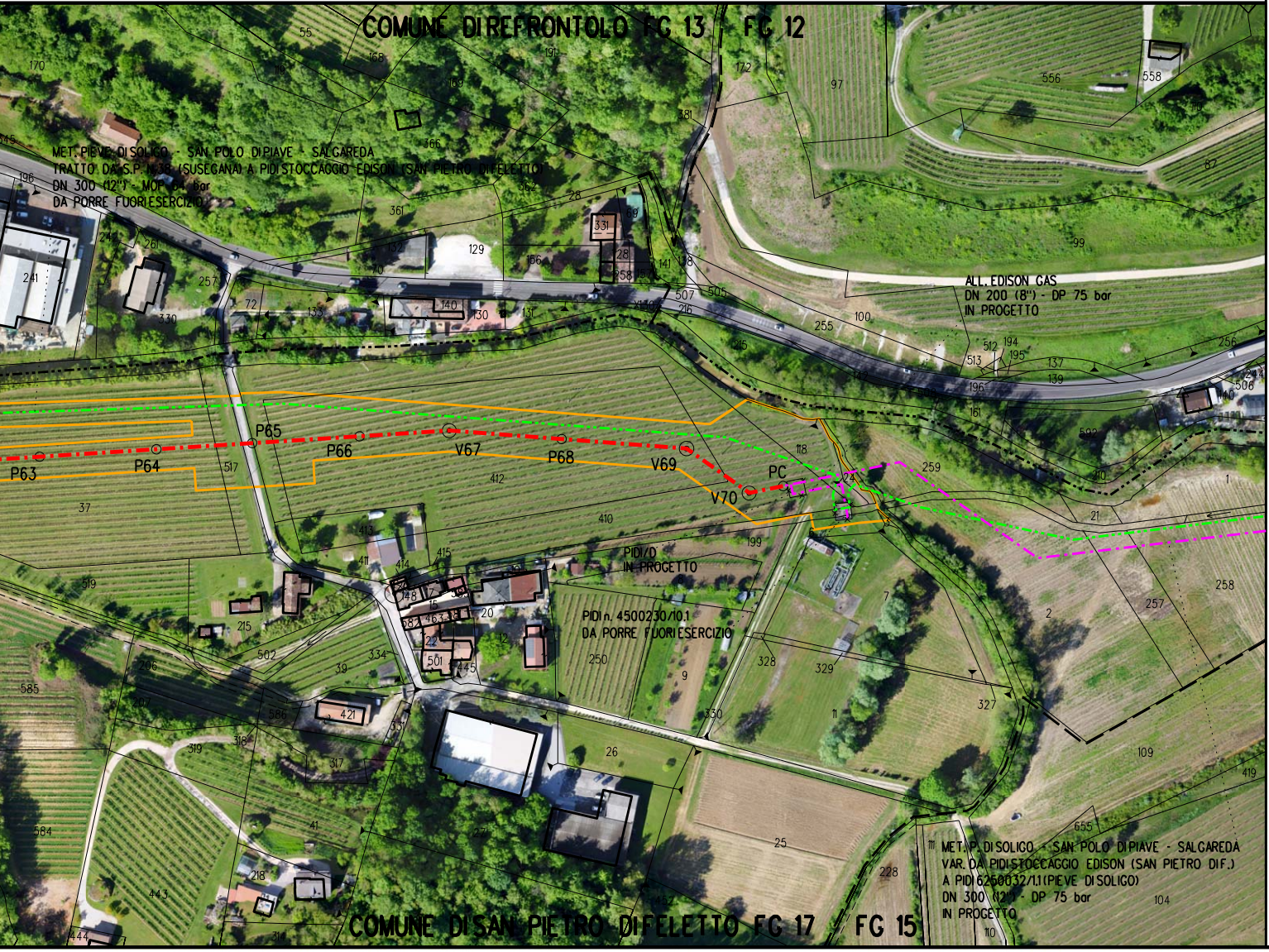
COMUNE DI REFRONTOLO FG 13
FG 12
MET. PIEVE DI SOLIGO - SAN POLO DI PIAVE - SALGAREDA
TRATTO DA S.P. N.38 (SUSEGANA) A PIDI STOCCAGGIO EDISON (SAN PIETRO DI FELETTO)
DN 300 (12") - MOP 64 bar
DA PORRE FUORI ESERCIZIO
ALL. EDISON GAS
DN 200 (8") - DP 75 bar
IN PROGETTO
P63
P64
P65
P66
V67
P68
V69
V70
PC
PIDI/D
IN PROGETTO
PIDI n. 4500230/10.1
DA PORRE FUORI ESERCIZIO
MET. P. DI SOLIGO - SAN POLO DI PIAVE - SALGAREDA
VAR. DA PIDI STOCCAGGIO EDISON (SAN PIETRO DIF.)
A PIDI 6250032/1.1 (PIEVE DI SOLIGO)
DN 300 (12") - DP 75 bar
IN PROGETTO
COMUNE DI SAN PIETRO DI FELETTO FG 17
FG 15

🟧

🟥

🟦

🟩

🟪

N.	SPECIE	D TRO
1	POPULUS ALBA	
2	POPULUS ALBA	
3	POPULUS ALBA	
4	POPULUS ALBA	
5	POPULUS ALBA	
6	POPULUS ALBA	
7	POPULUS ALBA	
8	POPULUS ALBA	
9	ULMUS GLABRA	
10	SALIX ALBA	
11	SALIX ALBA	
12	JIUGLANS REGIA	
13	JIUGLANS REGIA	
14	ULMUS GLABRA	
15	ULMUS GLABRA	
16	POPULUS ALBA	

LEGENDA

Area di lavoro comprensiva di:
(pista di lavoro, allargamenti, piazzole e
strade di accesso provvisorie)

METANODOTTO IN PROGETTO

METANODOTTI IN ESERCIZIO

METANODOTTI DA DISMETTERE

ALTRE OPERE IN PROGETTO

IAMENTRO NCO h=1.30 m (m)	COMUNE	FOGLIO	PARTICELLA	COORD	NOTE
0.30	SUSSEGANA	26	43	X=286577.8289 Y=5083231.3736	
0.30	SUSSEGANA	26	43		
0.30	SUSSEGANA	26	43		
0.30	SUSSEGANA	26	43		
0.30	SUSSEGANA	26	43		
0.30	SUSSEGANA	26	43		
0.30	SUSSEGANA	26	43		
0.30	SUSSEGANA	26	43		
0.44	SUSSEGANA	26	43	X=286534.0633 Y=5083262.8376	AREA VERDE PRIVATA
0.32	SUSSEGANA	24	381	X=286151.3613 Y=5083586.6021	
0.32	SUSSEGANA	24	381	X=286152.3180 Y=5083592.9972	
0.31	SUSSEGANA	24	335	X=286125.4767 Y=5083659.0215	
0.33	SUSSEGANA	24	381	X=286148.2137 Y=5083595.4073	
0.40	SUSSEGANA	24	acqua	X=286027.4586 Y=5083824.4355	
0.30	REFRONTOLO	13	119	X=285245.3910 Y=5084790.9510	
0.60	REFRONTOLO	13	182	X=285136.0774 Y=5084963.0072	

Il presente disegno e' di proprieta' aziendale - La societa' tutelera' i propri diritti a termine di legge.

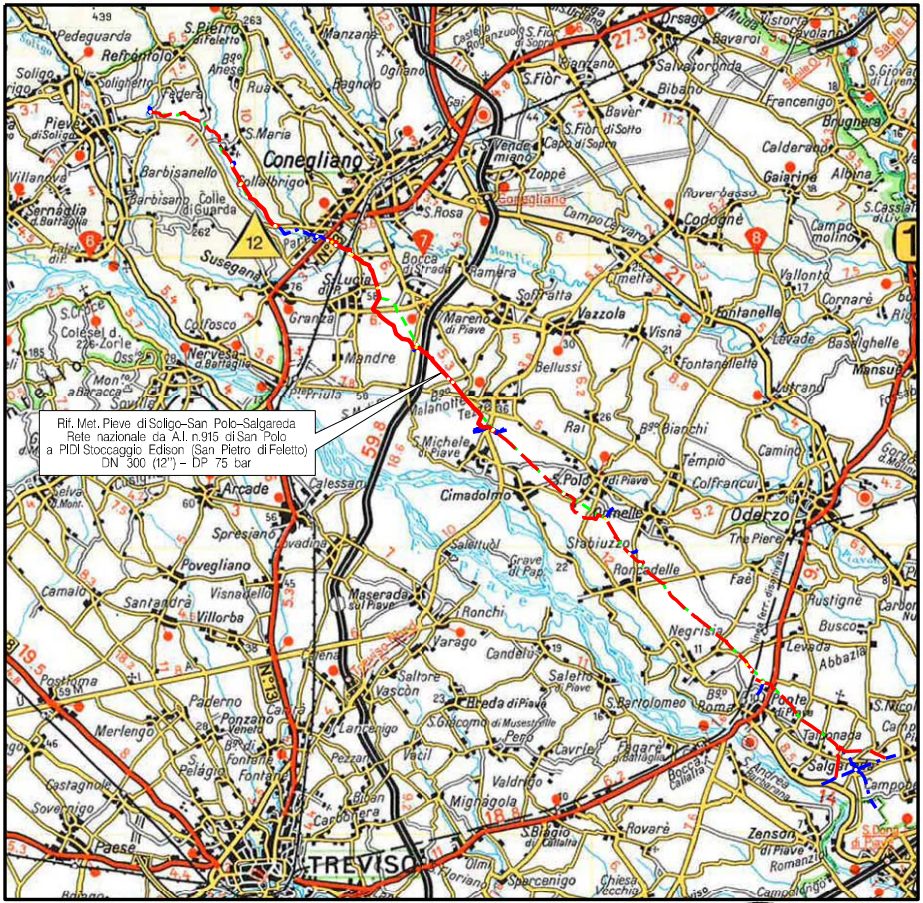
Rif. Met. Pieve di Soligo–San Polo–Salgareda
Rete nazionale da A.I. n.915 di San Polo
a PIDI Stoccaggio Edison (San Pietro di Feletto)
DN 300 (12") – DP 75 bar
Pedeguarda
S.Pietro di Feletto
Refrontolo
Soligo
Pieve di Soligo
Conegliano
S.Maria
Barbisanello
Collalbrigo
Susegana
S.Lucia di P.
Mareno di Piave
Vazzola
Nervesa d.Battaglia
Arcade
Spresiano
Povegliano
Villorba
Maserada sul Piave
Cimadolmo
S.Polo di Piave
Ormelle
Oderzo
Roncadelle
Fontanelle
Codognè
Breda di Piave
Carbonera
TREVISO
Ponte di Piave
Salgareda
Zenson di Piave
12

COROGRAFIA **SCALA 1:200.000**

Nei Comuni di SUSEGANA, SAN PIETRO DI FELETTO.

ORDINE DOTTORI AGRONOMI DOTTORI FORESTALI
Dott.
MONTALBANO
MIRELLA
n. 362
ALBO
MARCHE

0	10/06/19	EMISSIONE	IEMBO	LUMINARI	MONTALBANO
Rev.	Data	Descrizione	Disegn.	Contr.	Approv.

Proprietario snam	Progettista COMIS consulenza materiali - ispezioni - saldatura progettazione-direzione lavori	Disegno P-CENS-9110690

Impianto: MET. (4500230) PIEVE DI SOLIGO-S.POLO DI PIAVE - SALGAREDA

Tratto: 3-CONEGLIANO-PASSO DI S. BOLDO

Variante: DA S.P. N.38 (SUSEGANA) A PIDI STOCCAGGIO EDISON
(SAN PIETRO DI FELETTO)
DN 300 (12") - DP 75 bar

Revisione	0
Comm.	NR/16091/R-L02
Cod.tec.	9110690
Scala	1:2000

PLANIMETRIA CATASTALE CON CENSIMENTO PIANTE